PLANIMETRIA ACCESSO TIPO

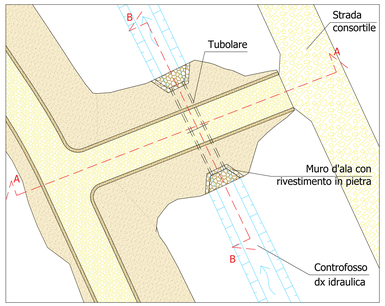

VISTA 3D ACCESSO TIPO

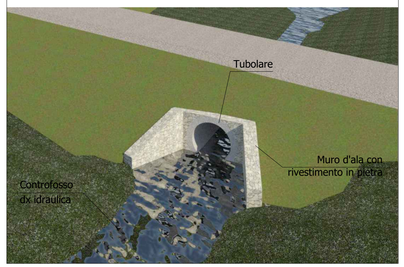

SEZIONI TIPO - ACCESSI A VIABILITA' ARGINALE SEZIONE A-A

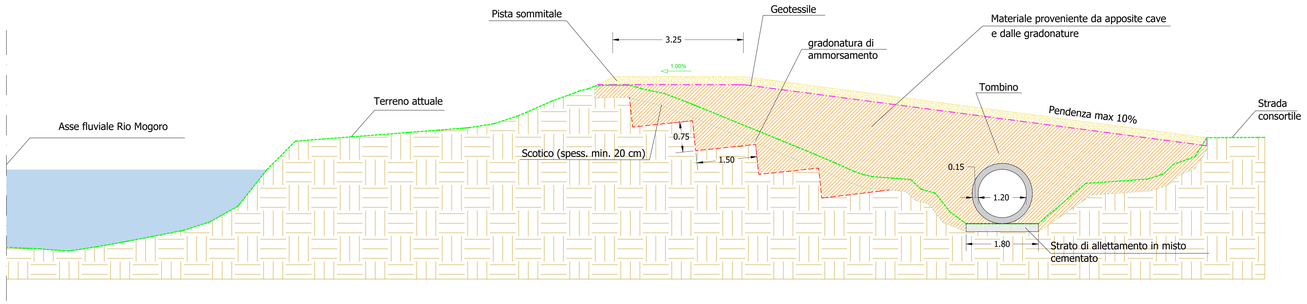

SEZIONI TIPO - ACCESSI A VIABILITA' ARGINALE SEZIONE B-B

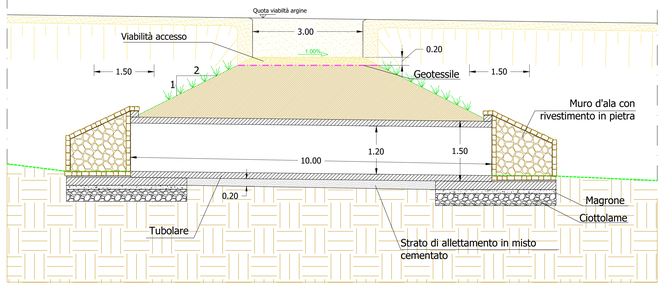

SEZIONE DI PROGETTO ARGINE - TIPO 1

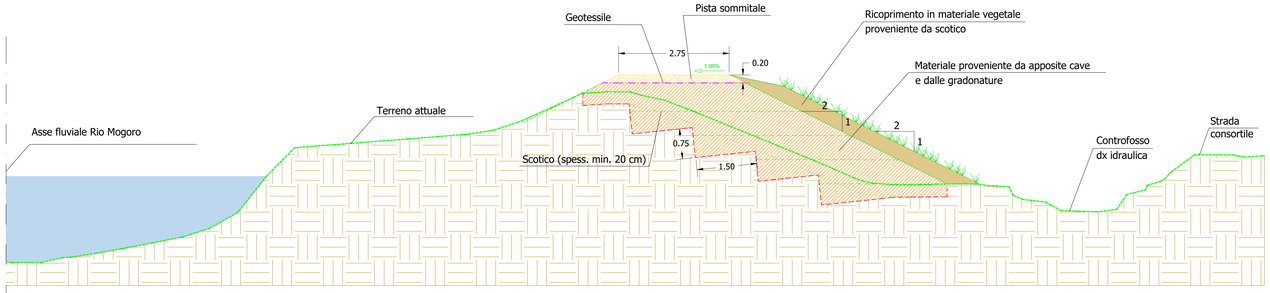

SEZIONE DI PROGETTO ARGINE - TIPO 2

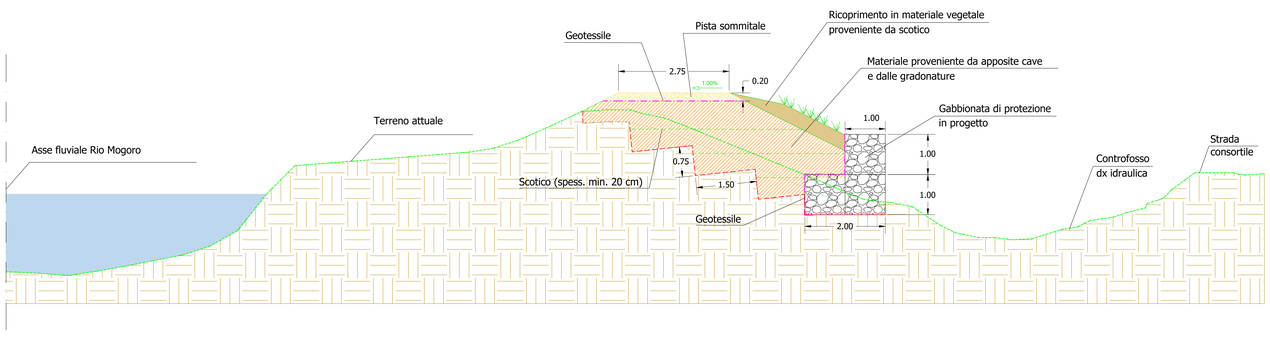

PLANIMETRIA PIAZZOLA DI SOSTA-MANOVRA LUNGO VIABILITA' ARGINALE

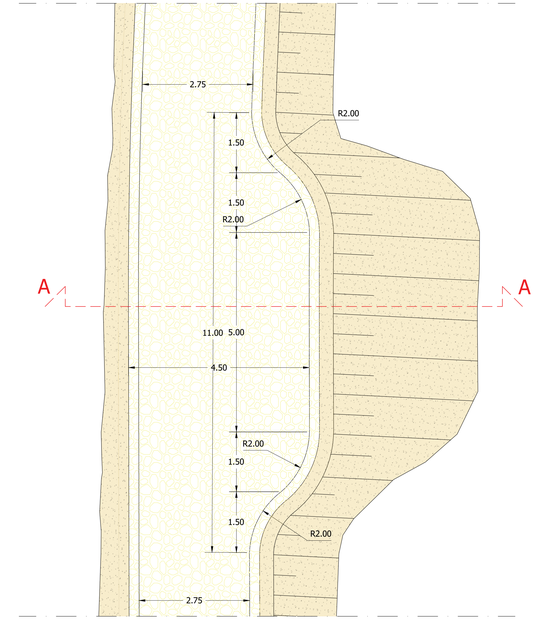

SEZIONE A-A

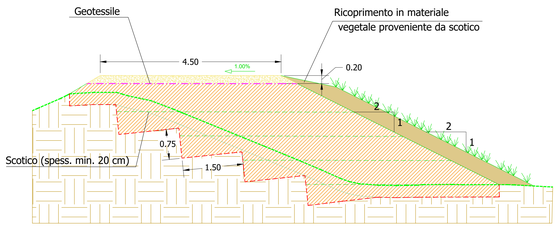

Regione Autonoma della Sardegna
Servizio del Genio civile di Oristano

REGOLARIZZAZIONE E ADEGUAMENTO DELLE ARGINATURE DEL RIO MOGORO NEL TRATTO INTERMEDIO (TRA IL PONTE FERROVIARIO E LA CONFLUENZA CON IL CANALE ACQUE ALTE) PER IL CONSEGUIMENTO DELLA PERCORRIBILITÁ SUL CORONAMENTO - ARGINE DESTRO

PROGETTO DEFINITIVO-ESECUTIVO



Allegato	
10	SEZIONI TIPO E PARTICOLARI COSTRUTTIVI
Scala	
1:50	

file		
rev.	data	oggetto
00	06-2023	
01	09-2023	
02	11-2023	
03	03-2024	
04	07-2024	
05	07-2024	
06	10-2024	

SarLand Ingegneria e Architettura
Eurozeas Certification Institute
ORDINE INGEGNERI PROVINCIA CAGLIARI N. 5944 ALESSANDRO LAI

Ing. Alessandro Lai
Dott. Geol. Antonello P.L. Gellon
Ing. Alice Scanu
Ing. Marcello Mesina
Ing. Michele Francesco Mannai
Ing. Francesco Lai
Dott. Alessandro Milia

RESPONSABILE DEL PROCEDIMENTO
Ing. Stefano Piga